







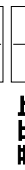

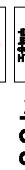
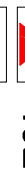




천안시 용곡지구 제1종지구단위계획

지구단위계획결정도

범례

-  지구단위계획구역
-  공동주택용지
-  도로(기부채납)
-  도시기반시설(공원)
-  취지경계선
-  건축한계선
-  용적률
-  건폐율
-  전대높이
-  최고높이
-  최저높이
-  지장용도
-  지상침입구
-  차량침입허용구간

BL1
A-1

**공동주택
부대 및 복리시설**

239%이하	25층
20%이하	-

89
어린이공원
A-2

8m

8m

